



**PRÉFET
D'INDRE-
ET-LOIRE**

*Liberté
Égalité
Fraternité*

COMMUNIQUÉ DE PRESSE

Tours, le 28 septembre 2023

Surveillance des digues de protection des vals de Marmoutier, Luynes, Langeais, Authion et Villandry

Exercice des 28 et 29 septembre 2023

Entre Nevers et Angers, la Loire compte environ 600 km de digues ou levées qui protègent, en cas de crue, une quarantaine de zones appelées « vals ».

Les levées de Loire et du Cher qui seront surveillées dans le cadre de cet exercice s'étendent sur près de 52 km dont 42 km en rive droite de la Loire, de Rochecorbon jusqu'à Tours (Val de Marmoutier), de Fondettes à La Chapelle-sur-Loire (Vals de Luynes, Langeais et Authion) et 10 km en rive gauche du Cher de Villandry à la Chapelle-aux-Naux (une partie du Val de Villandry-Bréhémont).

Sur ces vals, elles forment un système d'endiguement protégeant une population d'environ 15 000 personnes en Indre-et-Loire (sur un total de 140 000 personnes à protéger en Indre-et-Loire).

Les levées de la Loire sont des ouvrages anciens qui ont été construits et reconstruits par élévations et élargissements successifs depuis le Moyen Âge. Il s'agit, pour la plupart du linéaire, d'ouvrages en terre, non résistants à la surverse. Des renforcements sont réalisés régulièrement, soit sur le côté de la digue (extérieur ou intérieur), soit dans le corps de la digue par des écrans étanches. En situation de crue une surveillance des digues reste nécessaire. L'État et notamment la direction départementale des territoires (DDT) assure en tant que gestionnaire ces investissements et cette surveillance. À partir du 28 janvier 2024, cette mission est transférée par l'État aux communautés de communes.

La DDT d'Indre-et-Loire organise, les 28 et 29 septembre 2023, un nouvel exercice de simulation de crue avec surveillance des levées sur ces vals. Elle sera accompagnée des représentants des six établissements publics de coopération intercommunale (EPCI) concernées dans le département par la reprise de cette responsabilité, et de leur futur opérateur commun l'Établissement public Loire.

Cet exercice, piloté par la préfecture, doit permettre également de tester les relations, échanges et remontées d'informations entre les équipes de terrain et les cellules de crise des différentes autorités responsables, dans le cadre du plan ORSEC inondation (Organisation de la Réponse de Sécurité Civile).

La surveillance visuelle s'effectue sur les routes communautaires et départementales (RD952, RD16) et les voiries communales (quais Marmoutier et Paul Bert) par des agents à pied ou en véhicules balisés sur

**Contact presse
Service départemental
de la communication interministérielle**

la digue. **Il sera donc demandé une vigilance particulière aux automobilistes empruntant les levées dans ces secteurs.**

La vitesse de circulation y sera réduite à 50 km/h, en accord avec les gestionnaires routiers, notamment le conseil départemental et Tours Métropole Val de Loire.

Contact presse
Service départemental
de la communication interministérielle

Coralie LELOUP
Tél. : 02 47 33 10 06
Mél : pref-relations-presse@indre-et-loire.gouv.fr


Digues du Val de Marmoutier (rive droite de la Loire)

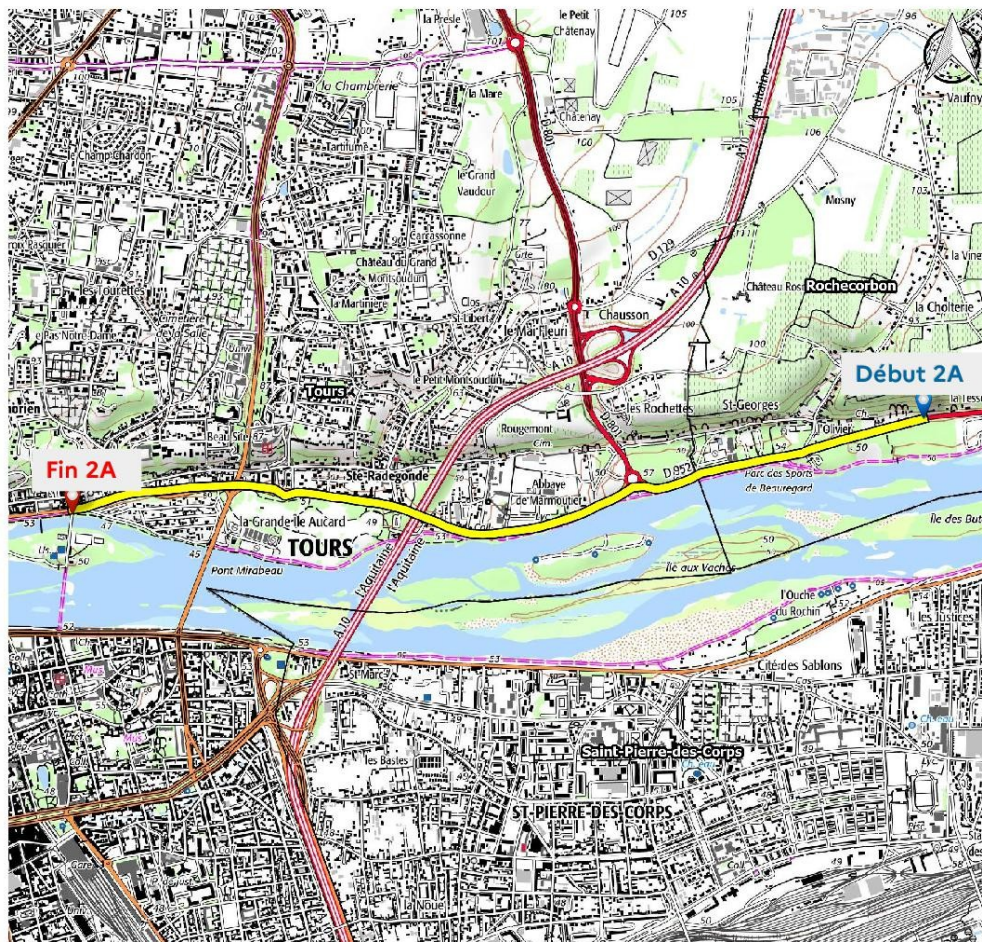


Parcours N°2A – Val de Marmoutier

rive gauche de la Loire
Equipe de 3 personnes

Direction
Départementale des
Territoires

Point de départ de la visite :	Rochecorbon – D952 – 16 quai de la Loire
Point d'arrivée de la visite :	Tours – 57 quai Paul Bert
Distance :	3,66km
Type de surveillance :	Surveillance véhiculée et pédestre 



Copyright IGN, BD Carthage, SCANES
SAUTES 2011
Copyright 2011 Indre-et-Loire

Contact presse
Service départemental
de la communication interministérielle

Coralie LELOUP
Tél. : 02 47 33 10 06
Mél : pref-relations-presse@indre-et-loire.gouv.fr


Digues du Val de Luynes (rive droite de la Loire)

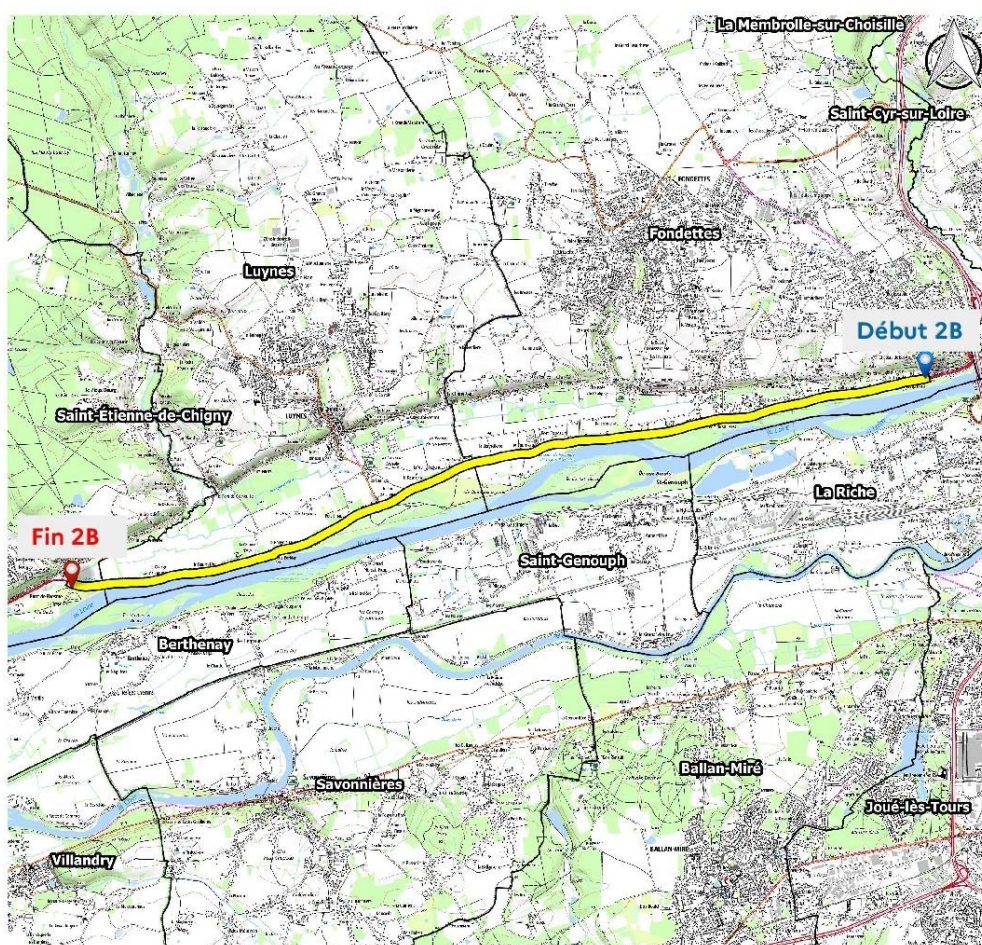


Parcours N°2B – Val de Luynes

rive droite de la Loire
Equipe de 2 personnes

Direction
Départementale des
Territoires

Point de départ de la visite :	Fondettes – D952/28 quai la Guignière
Point d'arrivée de la visite :	Saint-Etienne-de-Chigny – D952 / entrée ville
Distance :	9,78km
Type de surveillance :	Surveillance véhiculée et pédestre 



Copyright IGN, BD Cartho, SCAN25
Sources : DDT
Copyright DDT Indre-et-Loire

Contact presse
Service départemental
de la communication interministérielle

Coralie LELOUP
Tél. : 02 47 33 10 06
Mél : pref-relations-presse@indre-et-loire.gouv.fr

Digues du Val d'Authion (rive droite de la Loire)

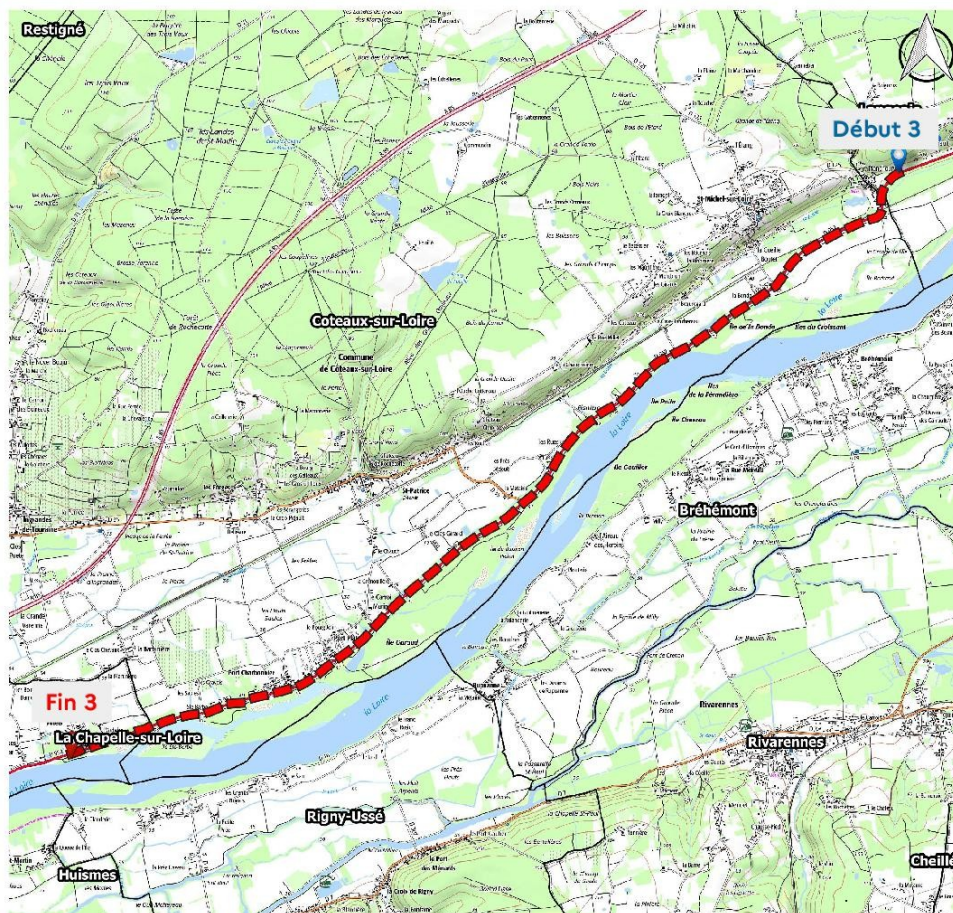


Parcours N°3 – Val de Authion

rive droite de la Loire
Equipe de 3 personnes

Direction
Départementale des
Territoires

Point de départ de la visite :	Langeais – D952 / 80 Route de la Cueilleminault
Point d'arrivée de la visite :	La Chapelle-sur-Loire – D952 / 3 Les Trois Volets
Distance :	8.87km
Type de surveillance :	Surveillance pédestre exhaustive ■ ■



Coordonnées : 38° 45' 30" N, 109° 50' 00" E
Système : UTM
Datum : NAD 83
Projeté : UTM
Zone : 18N

Contact presse
Service départemental
de la communication interministérielle

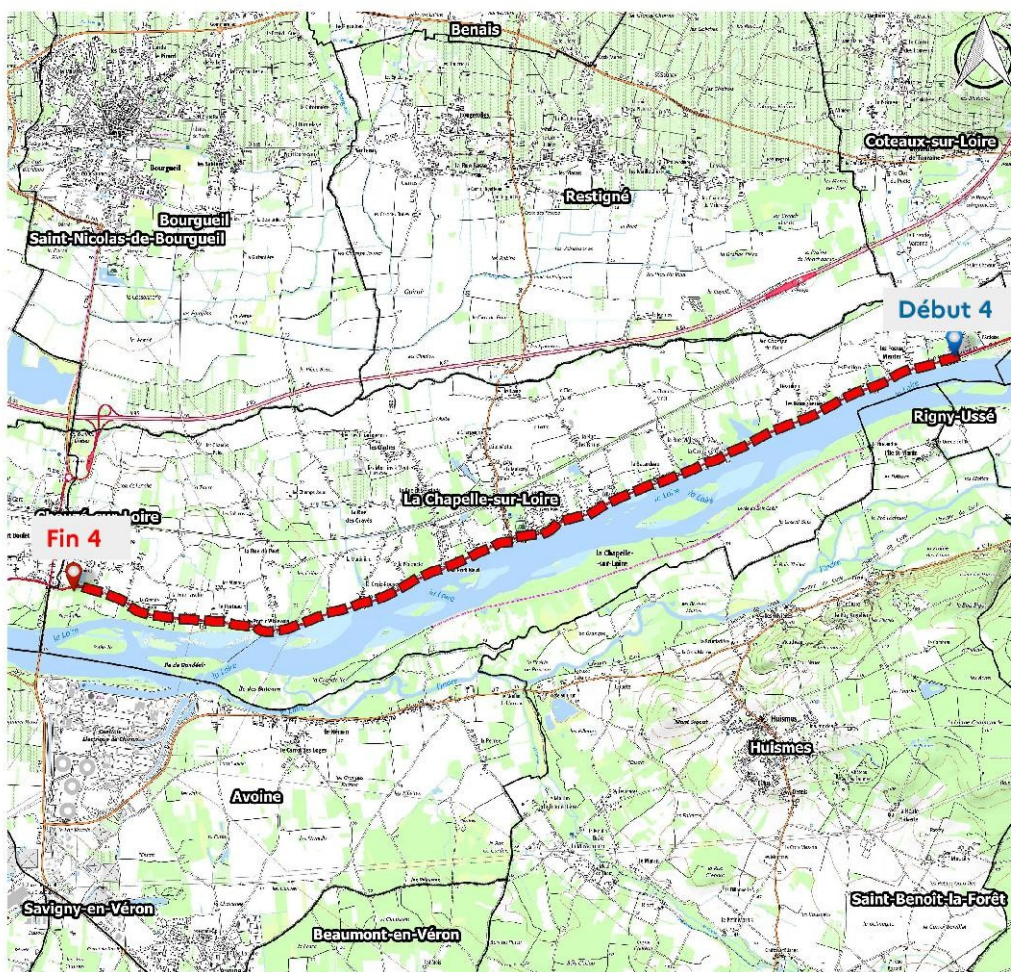
Coralie LELOUP
Tél. : 02 47 33 10 06
Mél : pref-relations-presse@indre-et-loire.gouv.fr

Parcours N°4 – Val de Authion

rive droite de la Loire
Equipe de 3 personnes

Direction
Départementale des
Territoires

Point de départ de la visite :	La Chapelle-sur-Loire – D952 / 3 Les Trois Volets
Point d'arrivée de la visite :	La Chapelle-sur-Loire – D952 / rue du Boirot
Distance :	9,01km
Type de surveillance :	Surveillance pédestre exhaustive ■ ■



Copyright © IGN, BD Carthage, IGN
SOLDES 2011
Copyright © Indre-et-Loire

**Contact presse
Service départemental
de la communication interministérielle**

Coralie LELOUP
Tél. : 02 47 33 10 06
Mél : pref-relations-presse@indre-et-loire.gouv.fr


Digues du val de Villedry- Bréhémont (rive gauche du Cher)

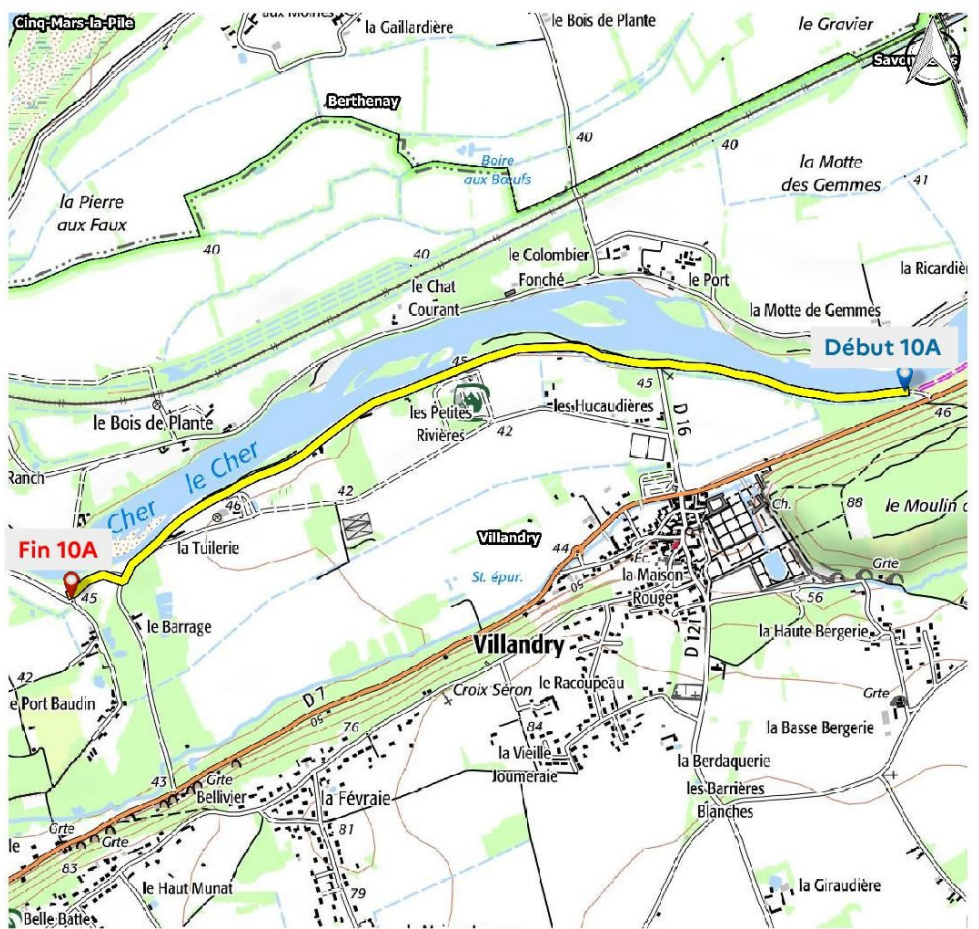


Parcours N°10A – Val de Villedry

rive gauche du Cher
Equipe de 2 personnes

Direction
Départementale des
Territoires

Point de départ de la visite :	Villedry – D 7
Point d'arrivée de la visite :	Villedry – D7 – le barrage
Distance :	2,68km
Type de surveillance :	Surveillance véhiculée et pédestre 



Coordonnées : BD Carthage, SCAN 25
Sources : DDT
Copyright : DDT Indre-et-Loire


Contact presse
Service départemental
de la communication interministérielle

Coralie LELOUP
Tél. : 02 47 33 10 06
Mél : pref-relations-presse@indre-et-loire.gouv.fr

Parcours N°10B – Val de Bréhémont

rive gauche du Cher
Equipe de 2 personnes

Direction
Départementale des
Territoires

Point de départ de la visite :	Villandry – D7 – le barrage
Point d'arrivée de la visite :	Villandry – D16
Distance :	0.82km
Type de surveillance :	Surveillance véhiculée et pédestre 




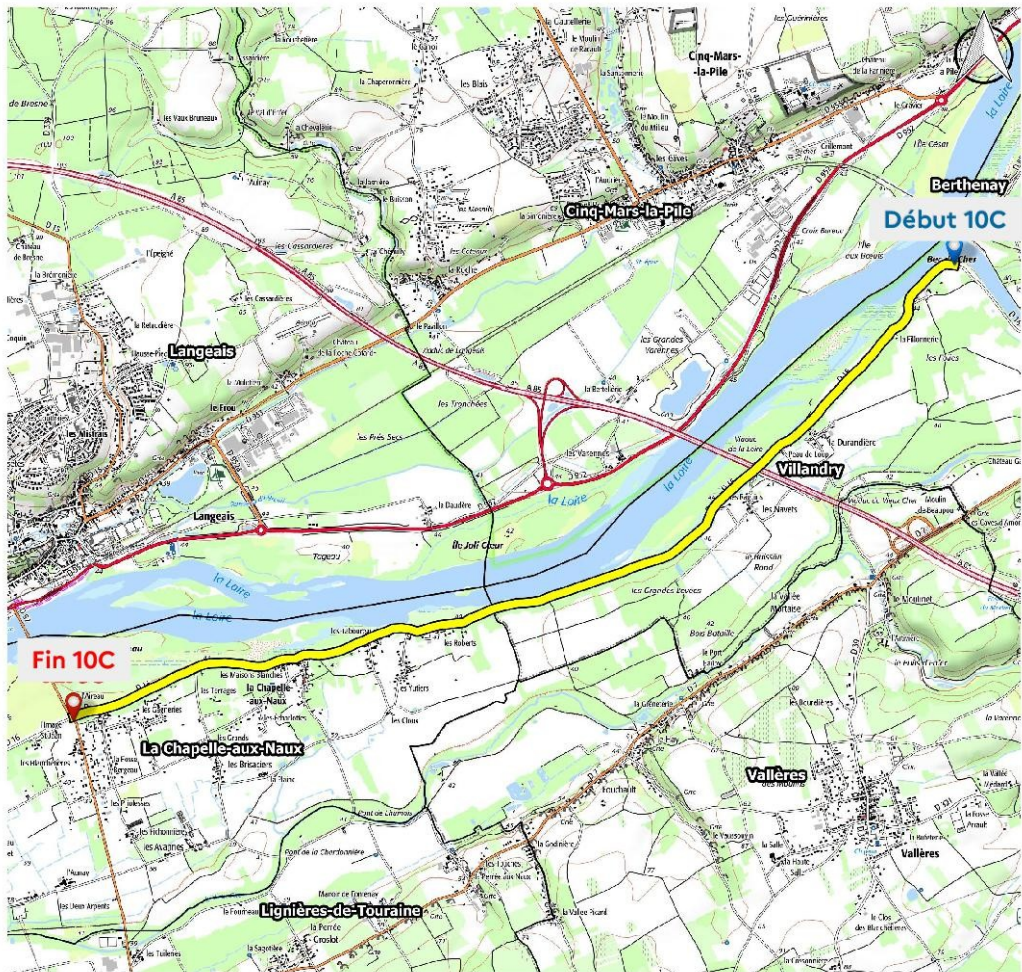
Contact presse
Service départemental
de la communication interministérielle

Coralie LELOUP
Tél. : 02 47 33 10 06
Mél : pref-relations-presse@indre-et-loire.gouv.fr

Parcours N°10C – Val de Bréhémont

rive gauche de la Loire
Equipe de 2 personnes

Point de départ de la visite :	Villandry – D16
Point d'arrivée de la visite :	La Chapelle-aux-Naux – croisement D16/D57
Distance :	6.51km
Type de surveillance :	Surveillance véhiculée et pédestre 



Coordonnées : UTM, BD Cartho, SCAN25
Sources : IGN, DDT
Coordonnées : DDT Indre-et-Loire

**Contact presse
Service départemental
de la communication interministérielle**

Coralie LELOUP
Tél. : 02 47 33 10 06
Mél : pref-relations-presse@indre-et-loire.gouv.fr